



**РОССИЙСКАЯ ФЕДЕРАЦИЯ
РОСТОВСКАЯ ОБЛАСТЬ
МУНИЦИПАЛЬНОЕ ОБРАЗОВАНИЕ
«ГОРНЕНСКОЕ ГОРОДСКОЕ ПОСЕЛЕНИЕ»
АДМИНИСТРАЦИЯ ГОРНЕНСКОГО
ГОРОДСКОГО ПОСЕЛЕНИЯ**

ПОСТАНОВЛЕНИЕ

от 27.04.2026 г. №59

р.п. Горный

Об установлении публичного сервитута

В соответствии со статьей 23 главы IV, главой V.7 Земельного кодекса Российской Федерации, рассмотрев ходатайство публичного акционерного общества «Газпром газораспределение Ростов-на-Дону» об установлении публичного сервитута в целях строительства и эксплуатации линейного объекта системы газоснабжения «Распределительный газопровод р.п. Горный Красносулинского района Ростовской области (Этап 4 Газопроводы среднего и низкого давления от ГРПШ №3)», руководствуясь статьей 34 Устава муниципального образования «Горненское городское поселение», Администрация Горненского городского поселения Красносулинского района,-

ПОСТАНОВЛЯЕТ:

1. Установить публичный сервитут сроком на 10 лет в отношении земельных участков, указанных в приложении № 1 к настоящему постановлению, в целях строительства и эксплуатации линейного объекта системы газоснабжения «Распределительный газопровод р.п. Горный Красносулинского района Ростовской области (Этап 4 Газопроводы среднего и низкого давления от ГРПШ №3)», (далее – публичный сервитут).

2. Утвердить границы публичного сервитута согласно приложению № 2 к настоящему постановлению.

3. Определить, что срок, в течение которого использование земельных участков согласно приложению № 1 к настоящему постановлению и (или) расположенных на нем объектов недвижимого имущества в соответствии с их разрешенным использованием будет невозможно или существенно затруднено в связи с осуществлением публичного сервитута: 11 месяцев.

4. Определить, что график проведения работ при осуществлении деятельности, для обеспечения которой установлен публичный сервитут в отношении земельных участков, находящихся в государственной или муниципальной собственности и не предоставленных гражданам или

юридическим лицам, устанавливается публичным акционерным обществом «Газпром газораспределение Ростов-на-Дону» ежегодно с 1 января по 31 декабря.

5. Плата за публичный сервитут в отношении земельного участка, находящегося в государственной или муниципальной собственности и не обремененного правами третьих лиц, устанавливается в размере 0,01 процента кадастровой стоимости такого земельного участка за каждый год использования этого земельного участка. При этом плата за публичный сервитут, установленный на три года и более, не может быть менее чем 0,1 процента кадастровой стоимости земельного участка, обремененного сервитутом, за весь срок сервитута.

Если в отношении земельных участков и (или) земель кадастровая стоимость не определена, размер платы за публичный сервитут рассчитывается исходя из среднего уровня кадастровой стоимости земельных участков по муниципальному району.

Плата за публичный сервитут рассчитывается пропорционально площади земельного участка и (или) земель в установленных границах публичного сервитута, вносится обладателем публичного сервитута единовременным платежом не позднее шести месяцев со дня принятия решения об установлении публичного сервитута.

Плата за публичный сервитут в отношении земельных участков, находящихся в частной собственности или находящихся в государственной или муниципальной собственности и предоставленных гражданам или юридическим лицам, определяется в соответствии с Федеральным законом "Об оценочной деятельности в Российской Федерации" и методическими рекомендациями, утверждаемыми федеральным органом исполнительной власти, осуществляющим функции по выработке государственной политики и нормативно-правовому регулированию в сфере земельных отношений. Размер такой платы определяется на дату, предшествующую не более чем на тридцать дней дате направления правообладателю земельного участка соглашения об осуществлении публичного сервитута.

Плата за публичный сервитут вносится правообладателю земельного участка, с которым заключено соглашение об осуществлении публичного сервитута, или в депозит нотариуса в случаях, предусмотренных пунктами 11 и 13 статьи 39.47 настоящего Кодекса. Плата за публичный сервитут вносится в депозит нотариуса единовременным платежом.

6. Публичному акционерному обществу «Газпром газораспределение Ростов-на-Дону» обеспечить приведение земельных участков, указанных в приложении № 1 к настоящему постановлению, в состояние, пригодное для их использования в соответствии с видом разрешенного использования, в сроки, предусмотренные пунктом 8 статьи 39.50 Земельного кодекса Российской Федерации.

7. Администрации Горненского городского поселения в установленном законом порядке обеспечить:

опубликование постановления об установлении публичного сервитута на официальном сайте Администрации Горненского городского поселения;

направление копии постановления об установлении публичного сервитута в Филиал ППК «Роскадастр» по Ростовской области;

направление публичному акционерному обществу «Газпром газораспределение Ростов-на-Дону» копии настоящего постановления и сведений

о лицах, являющихся правообладателями земельных участков, сведений о лицах, подавших заявления об учете их прав (обременений прав) на земельные участки, способах связи с ними, копии документов, подтверждающих права указанных лиц на земельные участки.

8. Реквизиты решения об утверждении документации по планировке территории: региональная программа газификации жилищно-коммунального хозяйства, промышленных и иных организаций на 2021-2030 г. Ростовской области.

9. Публичный сервитут считается установленным со дня внесения сведений о нем в Единый государственный реестр недвижимости.

10. Контроль за исполнением настоящего постановления оставляю за собой.

И.о. Главы Администрации Горненского
городского поселения



А.А. Чеботарев

Приложение №1
к постановлению
Администрации Горненского
городского поселения
от 27.04.2026 №59

ПЕРЕЧЕНЬ
земельных участков, в отношении
которых устанавливается публичный сервитут

| № п/п | кадастровый номер/квартал | ЕЗП | адрес |
|-------|---------------------------|-----------------|--|
| 1 | 61:53:0000402:6 | 61:53:0000000:2 | Ростовская обл., р-н Красносулинский, г. Красный Сулин, ОАО "Российские железные дороги" |
| 2 | 61:18:0000000:8221 | | ул. Южная, рабочий поселок Горный, Горненское городское поселение, Красносулинский р-н, Ростовская обл |

Приложение №2
к постановлению
Администрации Горненского
городского поселения
от 27.04.2026 №59

Лист №1

ГРАФИЧЕСКОЕ ОПИСАНИЕ
границ публичного сервитута

Зона публичного сервитута объекта: «Распределительный газопровод р.п. Горный Красносулинского района Ростовской области (Этап 4. Газопроводы среднего и низкого давления от ГРПШ №3)»

(наименование объекта, местоположение границ которого описано)

Сведения об объекте

| № п/п | Характеристики объекта | Описание характеристик |
|-------|---|---|
| 1 | 2 | 3 |
| 1 | Местоположение объекта | Ростовская обл., Красносулинский р-н, с/п Пролетарское, рп Горный |
| 2 | Площадь объекта ± величина погрешности определения площади ($P \pm \Delta P$) | 66772±90 кв.м. |
| 3 | Иные характеристики объекта | Публичный сервитут. Устанавливается в соответствии с пунктом 1 статьи 39.37 Земельного кодекса Российской Федерации в целях строительства и эксплуатации линейного объекта системы газоснабжения «Распределительный газопровод р.п. Горный Красносулинского района Ростовской области (Этап 4. Газопроводы среднего и низкого давления от ГРПШ №3)». Срок публичного сервитута – 10 лет. Обладателем публичного сервитута является Публичное акционерное общество «Газпром газораспределение Ростов-на-Дону», ИНН: 6163000368, ОГРН: 1026103159785. Почтовый адрес: 344022, Ростовская область, г. Ростов-на-Дону, пр. Кировский, 40А. Адрес электронной почты: rostovoblgaz@rostovoblgaz.ru. |

ГРАФИЧЕСКОЕ ОПИСАНИЕ

границ публичного сервитута

**Зона публичного сервитута объекта: «Распределительный газопровод р.п. Горный
Красносулинского района Ростовской области (Этап 4. Газопроводы среднего и низкого
давления от ГРПШ №3)»**

(наименование объекта, местоположение границ которого описано)

Сведения о местоположении границ объекта**1. Система координат МСК-61, зона 2****2. Сведения о характерных точках границ объекта**

| Обозначение характерных точек границ | Координаты, м | | Метод определения координат характерной точки | Средняя квадратическая погрешность положения характерной точки (M _t), м | Описание обозначения точки на местности (при наличии) |
|--|---------------|------------|---|--|---|
| | X | Y | | | |
| 1 | 2 | 3 | 4 | 5 | 6 |
| 1 | 487395,51 | 2241176,01 | Картометрический метод | 0,10 | — |
| 2 | 487400,95 | 2241176,11 | Картометрический метод | 0,10 | — |
| 3 | 487416,79 | 2241206,27 | Картометрический метод | 0,10 | — |
| 4 | 487475,02 | 2241210,00 | Картометрический метод | 0,10 | — |
| 5 | 487477,47 | 2241226,08 | Картометрический метод | 0,10 | — |
| 6 | 487453,28 | 2241225,37 | Картометрический метод | 0,10 | — |
| 7 | 487432,04 | 2241224,06 | Картометрический метод | 0,10 | — |
| 8 | 487404,32 | 2241223,02 | Картометрический метод | 0,10 | — |
| 9 | 487378,31 | 2241220,62 | Картометрический метод | 0,10 | — |
| 10 | 487376,08 | 2241222,15 | Картометрический метод | 0,10 | — |
| 11 | 487354,87 | 2241221,72 | Картометрический метод | 0,10 | — |
| 12 | 487289,09 | 2241218,32 | Картометрический метод | 0,10 | — |
| 13 | 487288,68 | 2241220,39 | Картометрический метод | 0,10 | — |
| 14 | 487278,51 | 2241219,40 | Картометрический метод | 0,10 | — |
| 15 | 487261,80 | 2241218,98 | Картометрический метод | 0,10 | — |
| 16 | 487254,61 | 2241218,89 | Картометрический метод | 0,10 | — |
| 17 | 487253,41 | 2241218,24 | Картометрический метод | 0,10 | — |
| 18 | 487232,56 | 2241217,84 | Картометрический метод | 0,10 | — |
| 19 | 487226,47 | 2241218,76 | Картометрический метод | 0,10 | — |

ГРАФИЧЕСКОЕ ОПИСАНИЕ

границ публичного сервитута

**Зона публичного сервитута объекта: «Распределительный газопровод р.п. Горный
Красносулинского района Ростовской области (Этап 4. Газопроводы среднего и низкого
давления от ГРПШ №3)»**

(наименование объекта, местоположение границ которого описано)

Сведения о местоположении границ объекта

| 1 | 2 | 3 | 4 | 5 | 6 |
|----|-----------|------------|------------------------|------|---|
| 20 | 487213,75 | 2241218,95 | Картометрический метод | 0,10 | — |
| 21 | 487201,55 | 2241217,98 | Картометрический метод | 0,10 | — |
| 22 | 487186,89 | 2241218,19 | Картометрический метод | 0,10 | — |
| 23 | 487176,56 | 2241219,19 | Картометрический метод | 0,10 | — |
| 24 | 487119,18 | 2241219,02 | Картометрический метод | 0,10 | — |
| 25 | 487089,90 | 2241222,47 | Картометрический метод | 0,10 | — |
| 26 | 487073,26 | 2241226,03 | Картометрический метод | 0,10 | — |
| 27 | 487072,85 | 2241228,32 | Картометрический метод | 0,10 | — |
| 28 | 487038,69 | 2241236,70 | Картометрический метод | 0,10 | — |
| 29 | 487015,28 | 2241243,40 | Картометрический метод | 0,10 | — |
| 30 | 487010,20 | 2241246,22 | Картометрический метод | 0,10 | — |
| 31 | 486984,95 | 2241256,18 | Картометрический метод | 0,10 | — |
| 32 | 486954,52 | 2241267,19 | Картометрический метод | 0,10 | — |
| 33 | 486950,48 | 2241271,00 | Картометрический метод | 0,10 | — |
| 34 | 486911,05 | 2241287,34 | Картометрический метод | 0,10 | — |
| 35 | 486890,36 | 2241297,05 | Картометрический метод | 0,10 | — |
| 36 | 486867,80 | 2241309,43 | Картометрический метод | 0,10 | — |
| 37 | 486857,13 | 2241313,50 | Картометрический метод | 0,10 | — |
| 38 | 486838,74 | 2241323,67 | Картометрический метод | 0,10 | — |
| 39 | 486834,64 | 2241326,30 | Картометрический метод | 0,10 | — |
| 40 | 486827,82 | 2241332,59 | Картометрический метод | 0,10 | — |
| 41 | 486786,79 | 2241358,07 | Картометрический метод | 0,10 | — |
| 42 | 486712,78 | 2241406,41 | Картометрический метод | 0,10 | — |

ГРАФИЧЕСКОЕ ОПИСАНИЕ

границ публичного сервитута

**Зона публичного сервитута объекта: «Распределительный газопровод р.п. Горный
Красносулинского района Ростовской области (Этап 4. Газопроводы среднего и низкого
давления от ГРПШ №3)»**

(наименование объекта, местоположение границ которого описано)

Сведения о местоположении границ объекта

| 1 | 2 | 3 | 4 | 5 | 6 |
|----|-----------|------------|------------------------|------|---|
| 43 | 486714,76 | 2241412,93 | Картометрический метод | 0,10 | — |
| 44 | 486707,63 | 2241412,85 | Картометрический метод | 0,10 | — |
| 45 | 486702,00 | 2241419,90 | Картометрический метод | 0,10 | — |
| 46 | 486704,36 | 2241451,81 | Картометрический метод | 0,10 | — |
| 47 | 486788,60 | 2241439,80 | Картометрический метод | 0,10 | — |
| 48 | 486851,83 | 2241425,82 | Картометрический метод | 0,10 | — |
| 49 | 486907,60 | 2241412,85 | Картометрический метод | 0,10 | — |
| 50 | 486959,46 | 2241403,68 | Картометрический метод | 0,10 | — |
| 51 | 487007,16 | 2241391,78 | Картометрический метод | 0,10 | — |
| 52 | 487037,36 | 2241388,28 | Картометрический метод | 0,10 | — |
| 53 | 487063,03 | 2241384,99 | Картометрический метод | 0,10 | — |
| 54 | 487074,87 | 2241385,04 | Картометрический метод | 0,10 | — |
| 55 | 487086,41 | 2241384,04 | Картометрический метод | 0,10 | — |
| 56 | 487089,59 | 2241384,52 | Картометрический метод | 0,10 | — |
| 57 | 487096,39 | 2241384,71 | Картометрический метод | 0,10 | — |
| 58 | 487113,28 | 2241383,77 | Картометрический метод | 0,10 | — |
| 59 | 487137,42 | 2241382,03 | Картометрический метод | 0,10 | — |
| 60 | 487142,20 | 2241382,70 | Картометрический метод | 0,10 | — |
| 61 | 487164,17 | 2241381,86 | Картометрический метод | 0,10 | — |
| 62 | 487165,29 | 2241380,99 | Картометрический метод | 0,10 | — |
| 63 | 487183,01 | 2241379,61 | Картометрический метод | 0,10 | — |
| 64 | 487205,60 | 2241377,91 | Картометрический метод | 0,10 | — |
| 65 | 487247,29 | 2241376,34 | Картометрический метод | 0,10 | — |

ГРАФИЧЕСКОЕ ОПИСАНИЕ

границ публичного сервитута

**Зона публичного сервитута объекта: «Распределительный газопровод р.п. Горный
Красносулинского района Ростовской области (Этап 4. Газопроводы среднего и низкого
давления от ГРПШ №3)»**

(наименование объекта, местоположение границ которого описано)

Сведения о местоположении границ объекта

| 1 | 2 | 3 | 4 | 5 | 6 |
|----|-----------|------------|------------------------|------|---|
| 66 | 487323,97 | 2241377,46 | Картометрический метод | 0,10 | — |
| 67 | 487340,13 | 2241377,22 | Картометрический метод | 0,10 | — |
| 68 | 487400,29 | 2241374,48 | Картометрический метод | 0,10 | — |
| 69 | 487413,41 | 2241373,27 | Картометрический метод | 0,10 | — |
| 70 | 487430,29 | 2241374,00 | Картометрический метод | 0,10 | — |
| 71 | 487430,60 | 2241371,59 | Картометрический метод | 0,10 | — |
| 72 | 487474,20 | 2241368,88 | Картометрический метод | 0,10 | — |
| 73 | 487475,25 | 2241396,27 | Картометрический метод | 0,10 | — |
| 74 | 487434,31 | 2241396,31 | Картометрический метод | 0,10 | — |
| 75 | 487400,39 | 2241396,86 | Картометрический метод | 0,10 | — |
| 76 | 487386,62 | 2241396,64 | Картометрический метод | 0,10 | — |
| 77 | 487365,87 | 2241398,30 | Картометрический метод | 0,10 | — |
| 78 | 487315,42 | 2241399,98 | Картометрический метод | 0,10 | — |
| 79 | 487299,70 | 2241400,49 | Картометрический метод | 0,10 | — |
| 80 | 487219,20 | 2241404,43 | Картометрический метод | 0,10 | — |
| 81 | 487215,01 | 2241401,65 | Картометрический метод | 0,10 | — |
| 82 | 487198,35 | 2241402,19 | Картометрический метод | 0,10 | — |
| 83 | 487198,67 | 2241404,93 | Картометрический метод | 0,10 | — |
| 84 | 487163,77 | 2241408,40 | Картометрический метод | 0,10 | — |
| 85 | 487134,37 | 2241410,00 | Картометрический метод | 0,10 | — |
| 86 | 487112,55 | 2241412,07 | Картометрический метод | 0,10 | — |
| 87 | 487034,02 | 2241421,11 | Картометрический метод | 0,10 | — |
| 88 | 487047,96 | 2241514,00 | Картометрический метод | 0,10 | — |

ГРАФИЧЕСКОЕ ОПИСАНИЕ

границ публичного сервитута

**Зона публичного сервитута объекта: «Распределительный газопровод р.п. Горный
Красносулинского района Ростовской области (Этап 4. Газопроводы среднего и низкого
давления от ГРПШ №3)»**

(наименование объекта, местоположение границ которого описано)

Сведения о местоположении границ объекта

| 1 | 2 | 3 | 4 | 5 | 6 |
|-----|-----------|------------|------------------------|------|---|
| 89 | 487050,51 | 2241517,07 | Картометрический метод | 0,10 | — |
| 90 | 487055,70 | 2241552,82 | Картометрический метод | 0,10 | — |
| 91 | 487070,31 | 2241645,06 | Картометрический метод | 0,10 | — |
| 92 | 487069,19 | 2241647,32 | Картометрический метод | 0,10 | — |
| 93 | 487073,19 | 2241668,48 | Картометрический метод | 0,10 | — |
| 94 | 487074,78 | 2241671,68 | Картометрический метод | 0,10 | — |
| 95 | 487078,46 | 2241693,23 | Картометрический метод | 0,10 | — |
| 96 | 487085,19 | 2241756,24 | Картометрический метод | 0,10 | — |
| 97 | 487087,23 | 2241769,66 | Картометрический метод | 0,10 | — |
| 98 | 487088,00 | 2241784,57 | Картометрический метод | 0,10 | — |
| 99 | 487091,62 | 2241803,31 | Картометрический метод | 0,10 | — |
| 100 | 487098,76 | 2241850,45 | Картометрический метод | 0,10 | — |
| 101 | 487105,49 | 2241883,57 | Картометрический метод | 0,10 | — |
| 102 | 487108,80 | 2241916,94 | Картометрический метод | 0,10 | — |
| 103 | 487110,96 | 2241929,87 | Картометрический метод | 0,10 | — |
| 104 | 487112,56 | 2241935,37 | Картометрический метод | 0,10 | — |
| 105 | 487119,73 | 2241974,87 | Картометрический метод | 0,10 | — |
| 106 | 487137,82 | 2242062,14 | Картометрический метод | 0,10 | — |
| 107 | 487136,72 | 2242093,96 | Картометрический метод | 0,10 | — |
| 108 | 487145,59 | 2242138,51 | Картометрический метод | 0,10 | — |
| 109 | 487134,28 | 2242140,74 | Картометрический метод | 0,10 | — |
| 110 | 487132,61 | 2242132,31 | Картометрический метод | 0,10 | — |
| 111 | 487135,20 | 2242131,77 | Картометрический метод | 0,10 | — |

ГРАФИЧЕСКОЕ ОПИСАНИЕ

границ публичного сервитута

**Зона публичного сервитута объекта: «Распределительный газопровод р.п. Горный
Красносулинского района Ростовской области (Этап 4. Газопроводы среднего и низкого
давления от ГРПШ №3)»**

(наименование объекта, местоположение границ которого описано)

Сведения о местоположении границ объекта

| 1 | 2 | 3 | 4 | 5 | 6 |
|-----|-----------|------------|------------------------|------|---|
| 112 | 487131,04 | 2242110,08 | Картометрический метод | 0,10 | — |
| 113 | 487128,02 | 2242103,09 | Картометрический метод | 0,10 | — |
| 114 | 487077,68 | 2242109,28 | Картометрический метод | 0,10 | — |
| 115 | 487076,13 | 2242099,61 | Картометрический метод | 0,10 | — |
| 116 | 487126,25 | 2242092,83 | Картометрический метод | 0,10 | — |
| 117 | 487116,02 | 2242040,63 | Картометрический метод | 0,10 | — |
| 118 | 487111,97 | 2242011,63 | Картометрический метод | 0,10 | — |
| 119 | 487110,01 | 2242006,97 | Картометрический метод | 0,10 | — |
| 120 | 487103,52 | 2241971,37 | Картометрический метод | 0,10 | — |
| 121 | 487087,66 | 2241870,23 | Картометрический метод | 0,10 | — |
| 122 | 487078,51 | 2241798,68 | Картометрический метод | 0,10 | — |
| 123 | 487067,28 | 2241736,38 | Картометрический метод | 0,10 | — |
| 124 | 487061,92 | 2241695,95 | Картометрический метод | 0,10 | — |
| 125 | 487060,89 | 2241694,44 | Картометрический метод | 0,10 | — |
| 126 | 487053,29 | 2241653,46 | Картометрический метод | 0,10 | — |
| 127 | 487051,02 | 2241634,94 | Картометрический метод | 0,10 | — |
| 128 | 487043,88 | 2241590,03 | Картометрический метод | 0,10 | — |
| 129 | 487040,27 | 2241558,33 | Картометрический метод | 0,10 | — |
| 130 | 487037,75 | 2241538,35 | Картометрический метод | 0,10 | — |
| 131 | 487033,38 | 2241504,10 | Картометрический метод | 0,10 | — |
| 132 | 487021,93 | 2241430,83 | Картометрический метод | 0,10 | — |
| 133 | 487004,09 | 2241433,41 | Картометрический метод | 0,10 | — |
| 134 | 487002,75 | 2241425,35 | Картометрический метод | 0,10 | — |

ГРАФИЧЕСКОЕ ОПИСАНИЕ

границ публичного сервитута

**Зона публичного сервитута объекта: «Распределительный газопровод р.п. Горный
Красносулинского района Ростовской области (Этап 4. Газопроводы среднего и низкого
давления от ГРПШ №3)»**

(наименование объекта, местоположение границ которого описано)

Сведения о местоположении границ объекта

| 1 | 2 | 3 | 4 | 5 | 6 |
|-----|-----------|------------|------------------------|------|---|
| 135 | 486979,60 | 2241429,55 | Картометрический метод | 0,10 | — |
| 136 | 486980,68 | 2241436,75 | Картометрический метод | 0,10 | — |
| 137 | 486971,88 | 2241438,04 | Картометрический метод | 0,10 | — |
| 138 | 486969,22 | 2241421,51 | Картометрический метод | 0,10 | — |
| 139 | 486896,41 | 2241434,13 | Картометрический метод | 0,10 | — |
| 140 | 486898,69 | 2241456,15 | Картометрический метод | 0,10 | — |
| 141 | 486900,06 | 2241466,77 | Картометрический метод | 0,10 | — |
| 142 | 486908,15 | 2241524,04 | Картометрический метод | 0,10 | — |
| 143 | 486909,83 | 2241543,88 | Картометрический метод | 0,10 | — |
| 144 | 486913,16 | 2241580,19 | Картометрический метод | 0,10 | — |
| 145 | 486922,07 | 2241659,93 | Картометрический метод | 0,10 | — |
| 146 | 486927,07 | 2241698,04 | Картометрический метод | 0,10 | — |
| 147 | 486942,98 | 2241831,62 | Картометрический метод | 0,10 | — |
| 148 | 486947,79 | 2241873,48 | Картометрический метод | 0,10 | — |
| 149 | 486949,24 | 2241895,56 | Картометрический метод | 0,10 | — |
| 150 | 486951,38 | 2241908,05 | Картометрический метод | 0,10 | — |
| 151 | 486953,89 | 2241935,92 | Картометрический метод | 0,10 | — |
| 152 | 486958,38 | 2241983,84 | Картометрический метод | 0,10 | — |
| 153 | 486959,76 | 2241997,27 | Картометрический метод | 0,10 | — |
| 154 | 486963,26 | 2242023,04 | Картометрический метод | 0,10 | — |
| 155 | 486964,56 | 2242045,78 | Картометрический метод | 0,10 | — |
| 156 | 486965,47 | 2242057,94 | Картометрический метод | 0,10 | — |
| 157 | 486966,30 | 2242083,81 | Картометрический метод | 0,10 | — |

ГРАФИЧЕСКОЕ ОПИСАНИЕ

границ публичного сервитута

**Зона публичного сервитута объекта: «Распределительный газопровод р.п. Горный
Красносулинского района Ростовской области (Этап 4. Газопроводы среднего и низкого
давления от ГРПШ №3)»**

(наименование объекта, местоположение границ которого описано)

Сведения о местоположении границ объекта

| 1 | 2 | 3 | 4 | 5 | 6 |
|-----|-----------|------------|------------------------|------|---|
| 158 | 486951,52 | 2242083,81 | Картометрический метод | 0,10 | — |
| 159 | 486940,94 | 2241990,72 | Картометрический метод | 0,10 | — |
| 160 | 486937,21 | 2241966,60 | Картометрический метод | 0,10 | — |
| 161 | 486935,73 | 2241944,63 | Картометрический метод | 0,10 | — |
| 162 | 486925,94 | 2241830,82 | Картометрический метод | 0,10 | — |
| 163 | 486919,57 | 2241773,10 | Картометрический метод | 0,10 | — |
| 164 | 486918,30 | 2241758,04 | Картометрический метод | 0,10 | — |
| 165 | 486913,60 | 2241716,39 | Картометрический метод | 0,10 | — |
| 166 | 486906,89 | 2241663,91 | Картометрический метод | 0,10 | — |
| 167 | 486897,35 | 2241586,46 | Картометрический метод | 0,10 | — |
| 168 | 486892,86 | 2241548,60 | Картометрический метод | 0,10 | — |
| 169 | 486886,08 | 2241494,07 | Картометрический метод | 0,10 | — |
| 170 | 486883,82 | 2241469,46 | Картометрический метод | 0,10 | — |
| 171 | 486878,64 | 2241437,16 | Картометрический метод | 0,10 | — |
| 172 | 486774,89 | 2241455,24 | Картометрический метод | 0,10 | — |
| 173 | 486778,72 | 2241479,15 | Картометрический метод | 0,10 | — |
| 174 | 486780,09 | 2241482,34 | Картометрический метод | 0,10 | — |
| 175 | 486784,70 | 2241524,02 | Картометрический метод | 0,10 | — |
| 176 | 486784,29 | 2241527,61 | Картометрический метод | 0,10 | — |
| 177 | 486792,36 | 2241589,40 | Картометрический метод | 0,10 | — |
| 178 | 486801,51 | 2241655,80 | Картометрический метод | 0,10 | — |
| 179 | 486806,77 | 2241700,20 | Картометрический метод | 0,10 | — |
| 180 | 486808,99 | 2241704,36 | Картометрический метод | 0,10 | — |

ГРАФИЧЕСКОЕ ОПИСАНИЕ

границ публичного сервитута

**Зона публичного сервитута объекта: «Распределительный газопровод р.п. Горный
Красносулинского района Ростовской области (Этап 4. Газопроводы среднего и низкого
давления от ГРПШ №3)»**

(наименование объекта, местоположение границ которого описано)

Сведения о местоположении границ объекта

| 1 | 2 | 3 | 4 | 5 | 6 |
|-----|-----------|------------|------------------------|------|---|
| 181 | 486824,76 | 2241842,44 | Картометрический метод | 0,10 | — |
| 182 | 486839,41 | 2241948,93 | Картометрический метод | 0,10 | — |
| 183 | 486823,71 | 2241950,89 | Картометрический метод | 0,10 | — |
| 184 | 486806,09 | 2241810,34 | Картометрический метод | 0,10 | — |
| 185 | 486805,06 | 2241798,54 | Картометрический метод | 0,10 | — |
| 186 | 486788,57 | 2241657,59 | Картометрический метод | 0,10 | — |
| 187 | 486771,51 | 2241537,01 | Картометрический метод | 0,10 | — |
| 188 | 486768,39 | 2241515,21 | Картометрический метод | 0,10 | — |
| 189 | 486765,27 | 2241490,48 | Картометрический метод | 0,10 | — |
| 190 | 486765,11 | 2241484,98 | Картометрический метод | 0,10 | — |
| 191 | 486762,51 | 2241463,92 | Картометрический метод | 0,10 | — |
| 192 | 486761,50 | 2241458,17 | Картометрический метод | 0,10 | — |
| 193 | 486678,28 | 2241470,02 | Картометрический метод | 0,10 | — |
| 194 | 486674,23 | 2241477,96 | Картометрический метод | 0,10 | — |
| 195 | 486665,24 | 2241479,43 | Картометрический метод | 0,10 | — |
| 196 | 486663,84 | 2241479,60 | Картометрический метод | 0,10 | — |
| 197 | 486646,52 | 2241466,17 | Картометрический метод | 0,10 | — |
| 198 | 486725,01 | 2241379,34 | Картометрический метод | 0,10 | — |
| 199 | 487005,77 | 2241213,74 | Картометрический метод | 0,10 | — |
| 200 | 487067,69 | 2241192,33 | Картометрический метод | 0,10 | — |
| 201 | 487099,68 | 2241187,50 | Картометрический метод | 0,10 | — |
| 202 | 487161,14 | 2241190,09 | Картометрический метод | 0,10 | — |
| 203 | 487314,58 | 2241201,82 | Картометрический метод | 0,10 | — |

ГРАФИЧЕСКОЕ ОПИСАНИЕ

границ публичного сервитута

**Зона публичного сервитута объекта: «Распределительный газопровод р.п. Горный
Красносулинского района Ростовской области (Этап 4. Газопроводы среднего и низкого
давления от ГРПШ №3)»**

(наименование объекта, местоположение границ которого описано)

Сведения о местоположении границ объекта

| 1 | 2 | 3 | 4 | 5 | 6 |
|-----|-----------|------------|------------------------|------|---|
| 204 | 487341,85 | 2241203,14 | Картометрический метод | 0,10 | — |
| 205 | 487341,47 | 2241190,66 | Картометрический метод | 0,10 | — |
| 206 | 487344,65 | 2241190,71 | Картометрический метод | 0,10 | — |
| 207 | 487345,59 | 2241203,80 | Картометрический метод | 0,10 | — |
| 208 | 487405,98 | 2241206,83 | Картометрический метод | 0,10 | — |
| 209 | 487406,30 | 2241197,04 | Картометрический метод | 0,10 | — |
| 1 | 487395,51 | 2241176,01 | Картометрический метод | 0,10 | — |

3. Сведения о характерных точках части (частей) границы объекта

| Обозначение характерных точек части границы | Координаты, м | | Метод определения координат характерной точки | Средняя квадратическая погрешность положения характерной точки (M _t), м | Описание обозначения точки на местности (при наличии) |
|--|---------------|---|---|--|---|
| | X | Y | | | |
| 1 | 2 | 3 | 4 | 5 | 6 |
| Часть № — | | | | | |
| — | — | — | — | — | — |

Схема расположения границ публичного сервитута

Основной лист



Масштаб 1: 9000

Используемые условные знаки и обозначения:



– область выносного листа,

23

– номер выносного листа.

Остальные используемые условные знаки и обозначения приведены на отдельной странице в конце раздела.







Схема расположения границ публичного сервитута

Выносной лист №2



Масштаб 1:4500

Используемые условные знаки и обозначения:

- | | | | |
|---|--|--|---|
|  | – граница публичного сервитута, |  | – проектное местоположение оси газопровода среднего давления, |
|  | – граница земельного участка, | | |
|  | – характерная точка границы публичного сервитута. | | |
|  | – проектное местоположение оси газопровода низкого давления, | | |
| 61:18:0000000:8221 | – кадастровый номер испрашиваемого земельного участка, | | |
|  | – граница кадастрового квартала. | | |